

R O M Â N I A
JUDEȚUL VASLUI – COMUNA ZĂPODENI
CONSILIUL LOCAL

Cod poștal - 737625– Telefon: 0235/342216, fax: 0235/342042, E-mail :
primaria_zapodeni_vaslui@yahoo.fr

HOTĂRÂREA NR.45/08.10.2024

**privind declararea unor imobile ca bunuri ce aparțin domeniului public de
interes local al comunei Zăpodeni, Județul Vaslui**

Având în vedere:

-Referatul de aprobare nr.5208/02.10.2024, al primarului comunei Zăpodeni, Chiraciu Ionel, în calitatea sa de inițiator;

-raportul de specialitate al compartimentului de resort nr. 5209/02.10.2024, precum și avizul favorabil al comisiei de specialitate din cadrul consiliului local Zăpodeni;

-prevederile art.286, alin. (4) din Ordonanța de Urgență nr.57/2019 privind Codul administrativ modificările și completările ulterioare;

-Având în vedere ridicările topografice efectuate pe rețeaua de drumuri de pe raza comunei Zăpodeni și pentru corelarea caracteristicilor dimensionale ale acestora cu cele din inventarul domeniului public al comunei;

-Prevederile art. 41, alin. (5²) din Legea nr. 7/1996 actualizată a cadastrului și publicității modificările și completările

-Ordinul nr. 1207/2020 pentru modificarea și completarea Regulamentului de avizare, recepție și înscriere în evidențele de cadastru și carte funciară aprobat prin Ordinul 700/2014, al Directorului General al Agenției Naționale de Cadastru și Publicitate Imobiliară;

-În temeiul art. 129 lit.c), alin.(6) lit. c) art. 286 alin.(art. 1.39,art.196 alin.(1) lit.a) din Ordonanța de urgență nr. 57/2019 privind Codul administrativ, cu modificările și completările ulterioare;

**Consiliul local al comunei Zapodeni, județul Vaslui, adoptă prezenta
HOTĂRÂRE:**

Art.1. Se declară ca bunuri ce aparțin domeniului public de interes local al comunei Zăpodeni, județul Vaslui, imobilele evidențiate în Anexa nr. 1, parte integrantă din prezenta hotărâre.


Art.2. Cu ducerea la îndeplinire a prevederilor prezentei hotărâri, se însărcinează primarul comunei Zăpodeni și compartimentul urbanism din cadrul Primăriei Comunei Zapodeni.

Art.3 Hotărârea se comunică, prin grija secretarului general, Instituției Prefectului- Județul Vaslui, Primarului comunei Zapodeni și se publică pe site-ul instituției.



Zăpodeni, 08 octombrie 2024

Contrasemneaza,
Secretar general,
Felicia-Mihaela TROFIN

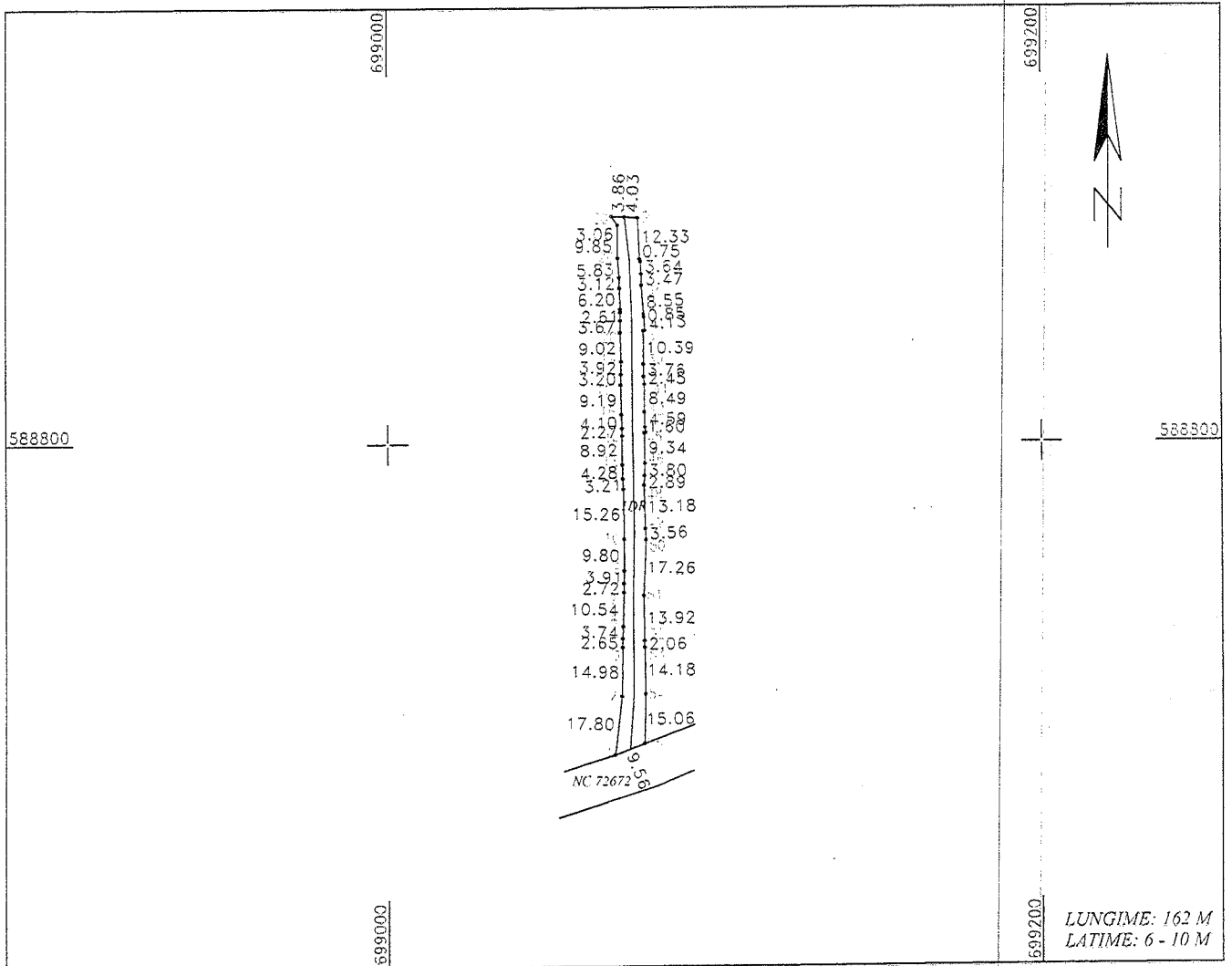


SCHITA DE AMPLASAMENT SI DELIMITARE A IMOBILULUI

Scara 1:2000


Nr. cadastral	Suprafata masurata a imobilului (mp)	Adresa imobilului
		sat Dobroslovesti, comuna Zapodeni, judetul Vaslui
		Strada secundara (poz. 148)

Cartea funciara nr.	Unitatea Administrativ Teritoriala (UAT)
	ZAPODENI



A. Date referitoare la teren			
Nr. parcela	Categorie de folosinta	Suprafata(mp)	Mentiiuni
1	DR		Drum situat in intravilan
Total			
Suprafata totala masurata a imobilului = mp			
Suprafata din act = mp			

Executanti ing. dipl. Brutaru Daniel George
Semnatura si stampila



Presedinte de sedinta
Consilier local
Neculai PINTILIE



Contrasemnează,
Secretar general
Felicia-Mihaela TROFIN



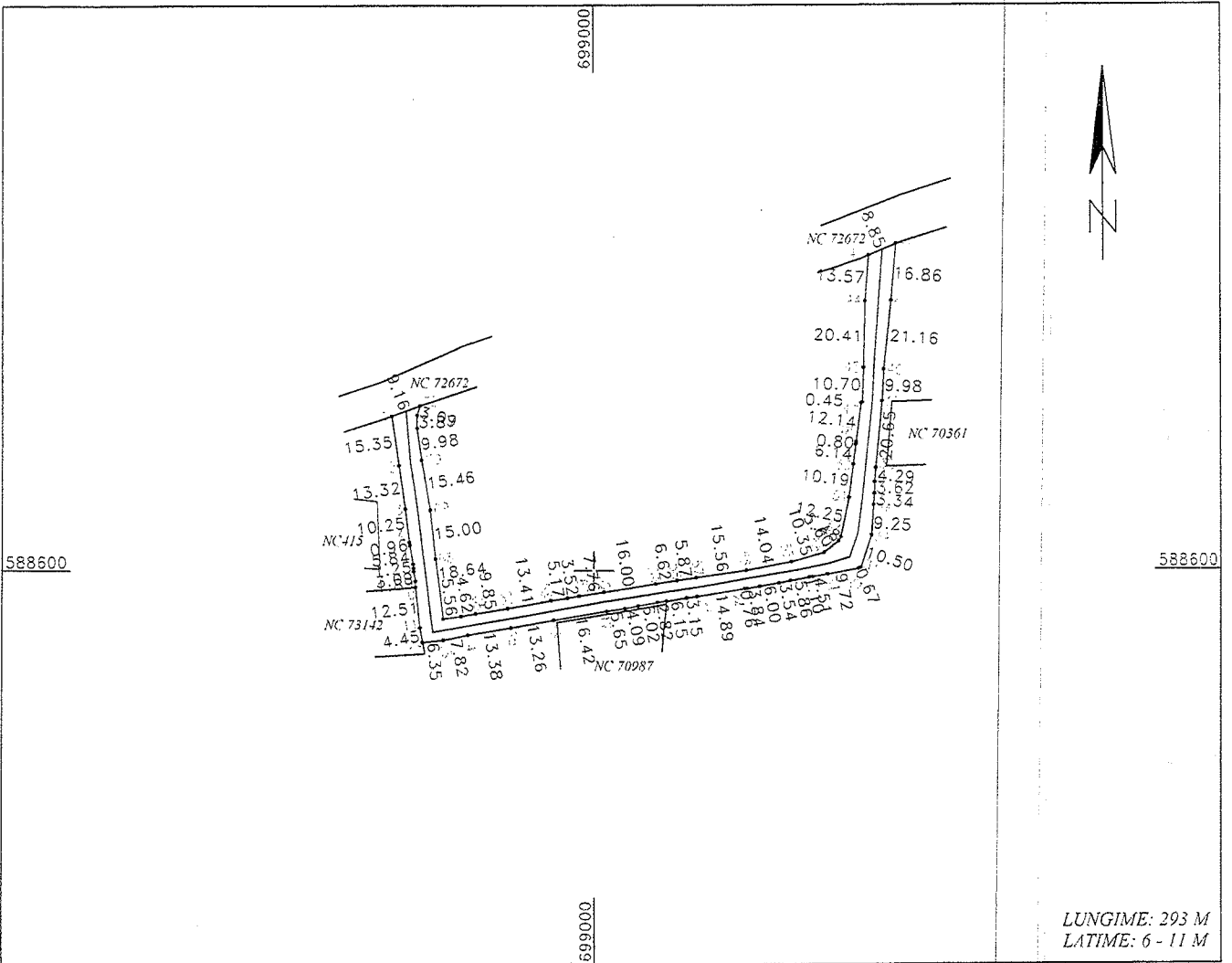
Data: 2024

SCHITA DE AMPLASAMENT SI DELIMITARE A IMOBILULUI

Scara 1:2000

Nr. cadastral	Suprafata masurata a imobilului (mp)	Adresa imobilului
		sat Dobroslovesti, comuna Zapodeni, judetul Vaslui
		Sirada secundara (poz. 156)

Cartea funciara nr.	Unitatea Administrativ Teritoriala (UAT)
	ZAPODENI




A. Date referitoare la teren			
Nr. parcela	Categorie de folosinta	Suprafata(mp)	Mentii
1	DR		Drum situat in intravilan
Total			
Suprafata totala masurata a imobilului = mp			
Suprafata din act = mp			

Executant ing. dipl. Brutaru Daniel George

Semnatura si stampila

[Handwritten signature]



Presedinte de sedinta,
Consilier local,
Neculai PINTILIE



Contrasemnează,
Secretar general
Felicia-Mihaela TROFIN

[Handwritten signature]

Data: 2024